Turbok for Sydenferien – Forkortede turbeskrivelser for:

Costa del Sol

Innhold:

Kjørekart (vestlig og østlig del)
CS1 Cruz del Juanar
CS2 La concha
CS3 Puerto Pillones
CS4 Torrecilla
CS5 Venta Pradillos
CS6 Los Castillones
CS7 Maroma
CS8 Lucero

Antall sider totalt 12. A4 format. Vi anbefaler utskrift på bare ene siden av arket.

For å redusere sideantallet er beskrivelsene nedkortet i forhold til Turbok fort Sydenferien. Vi regner med at boka brukes til å velge tur, kjøring fram til parkeringsplassen og til å finne starten på stien. Herfra kan utskriften som du finner her ta over. Fordelen er at du slipper å ta med boka på fjellet.

© Turbokforlaget www.turbok.no

Costa del Sol (vest)

Costa del Sol (øst)

Følg veien innover.

Til høyre i veidelet.

▲Til venstre på ryggen.

Bratt mot toppen.



Alternativ retur.

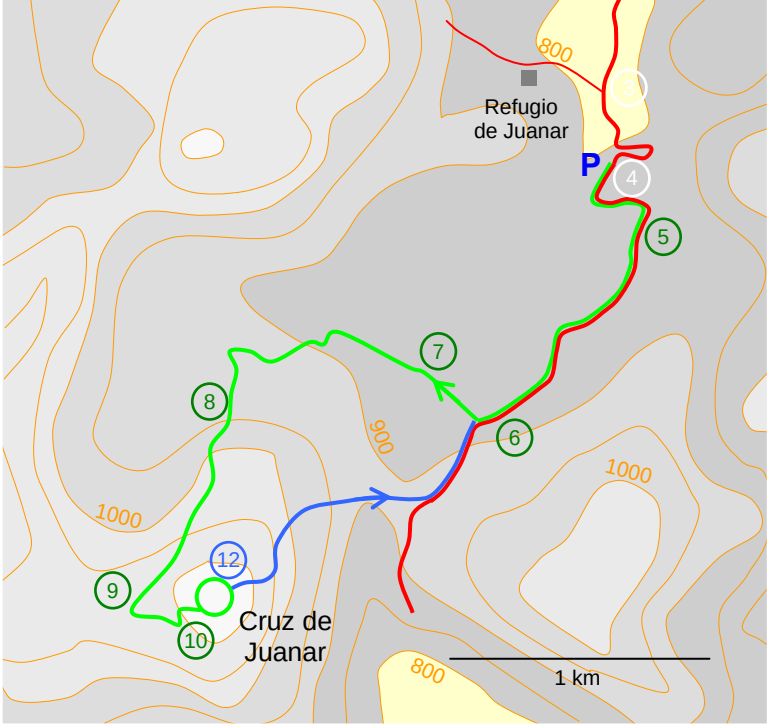

Skiltet mot La Concha.

Gjennom skogen.

Cruz de Juanar

Veien går innover en idyllisk dal med en plantasje. Dagens turmål er i sikte (**5**). Du skal en drøy kilometer videre på denne veien. Nå tar du av fra veien mot høyre og inn på en smalere vei (**6**). Fra nå av vil alle veikryss være skiltet mot La Concha. Du får nå flere veivalg gjennom plantasjen. Følg skiltene (**7**). Der plantasjen ender fortsetter du på en steinete sti som går opp på høyre side av Cruz de Juanar (**8**).

▲På toppen av ryggen, i sadelpunktet (**9**), tar du til venstre (*CS2 går til høyre her*). Stien går nå mot høyre side av toppen. Den svinger så mot venstre - bratt på slutten (**10**). Snart ser du korset (cruz) (**11**).

Retur samme vei eller via et brattere alternativ: *Gå ned fra toppflaten i retning mot plantasjen (**12**). Stien svinger nedover til den går inn i stor skog og munner ut på bilveien. Følg denne tilbake til bilen.*

Korset, med Marbella i bakgrunnen.

Til høyre for La Concha.

Veien videre.

Et luftig parti.

La Concha

Første delen, fram til bilde **1**, er felles med tur CS1. På dette punktet går du nå til høyre mot La Concha.

Stien går horisontalt gjennom skogen (**2**), og stiger så jevnt mot toppene lenger framme (**3**). Stien går mellom toppene. Fra skaret følger du stien nedover (**4**). Et parti vil oppleves som luftig av de fleste (**5**). Stien krysser ryggen og går opp på venstre side av neste topp. Nå følger et rolig parti (**6**).

Snart ser du La Concha (**7**) og ruten til toppen. En smal rygg forseres på høyre side (**8**). Du kan være heldig og oppleve både ørn og ville geiter (Cabras del montañe) i disse bratte fjellene.

Retur samme vei. *Ta gjerne med Cruz de Juanar (se CS1) på tilbakeveien.*

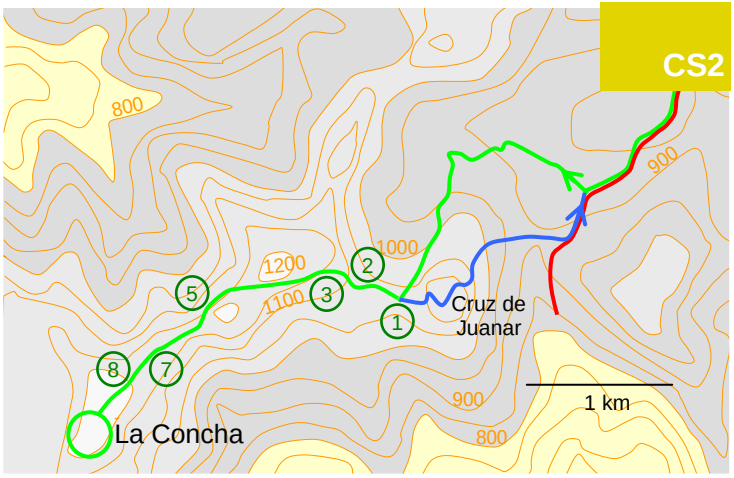

Vi skal mellom toppene.

Gå ned fra passet.

Vi skal til venstre også for neste topp.

Vi følger ryggen til toppen.



Stien går siden av ryggen.

Puerto de los Pilones

Ta av fra veien etter ett hundre meter skal du ta av fra denne, inn på stien mot høyre. Her står første merkestolpe, og teksten Torrecilla på en stein (**4**). Følg den gode stien opp gjennom skogen. Stien svinger mot venstre og går nå i en skråning. Du kommer inn et flott skogsparti.
▲ Stien tar noen brå svinger (**5**). Her gjelder det å følge stolpene.

Vi kommer etter hvert ut av skogen og opp i høyden (**6**). På slutten deler stien seg opp, men ta sikte på åskammen foran. Du skal til venstre på veien som går her, i retning mot en liten topp med mast. Snart er du ved utsiktspunktet Puerto Pilones (**7**). Den store toppen rett fram er Torrecilla (se CS4).

Like forbi skiltet tar stien av fra veien mot høyre (**8**). Vi skal nå runde toppen på høyre side. Fra stien ser vi gamle eiketrær og noen underlige busker. Etter litt opp og ned kommer vi til et "snøhull" (**10**). I tidligere tider samlet en snø som kunne selges som is om sommeren. (*Stien til Torrecilla – CS4 - tar av her).* Vi skal imidlertid passere snøhullet som vist på bildet. Du kommer inn på en sti like ved en merkestein (ved pilen på bilde **10**, forrige side). Ta til venstre på denne stien. Vi går nå på nordsiden av fjellet med masten, dvs. på motsatt side av der vi kom. Vi har retning mot knausen på bilde **11**. Der stien deler seg følger vi den tydeligste stien mot høyre ned i skogen. Den gode stien krysser noen spesielle berg.

Stien flater etter hvert ut og går rundt fjellet mot venstre, med en dal ned til høyre og bratte vegger mot venstre (**13**). Ved **14** møter du en traktorvei. Følg denne.

Gå til venstre der veien møter en bedre vei. Snart er du på veien der du startet. Parkeringen er rett fram.

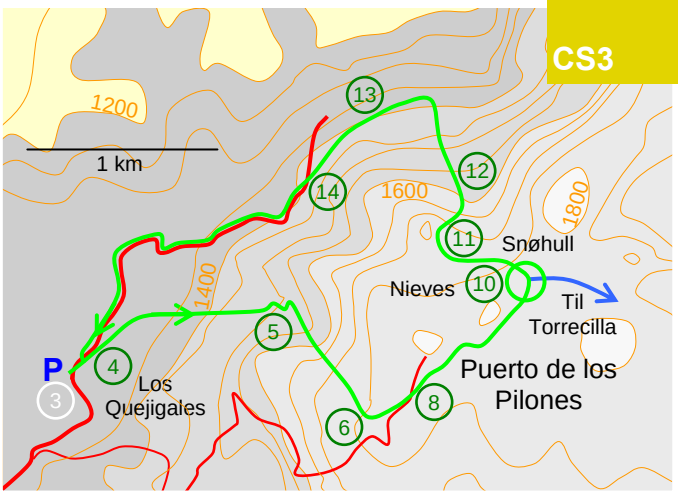







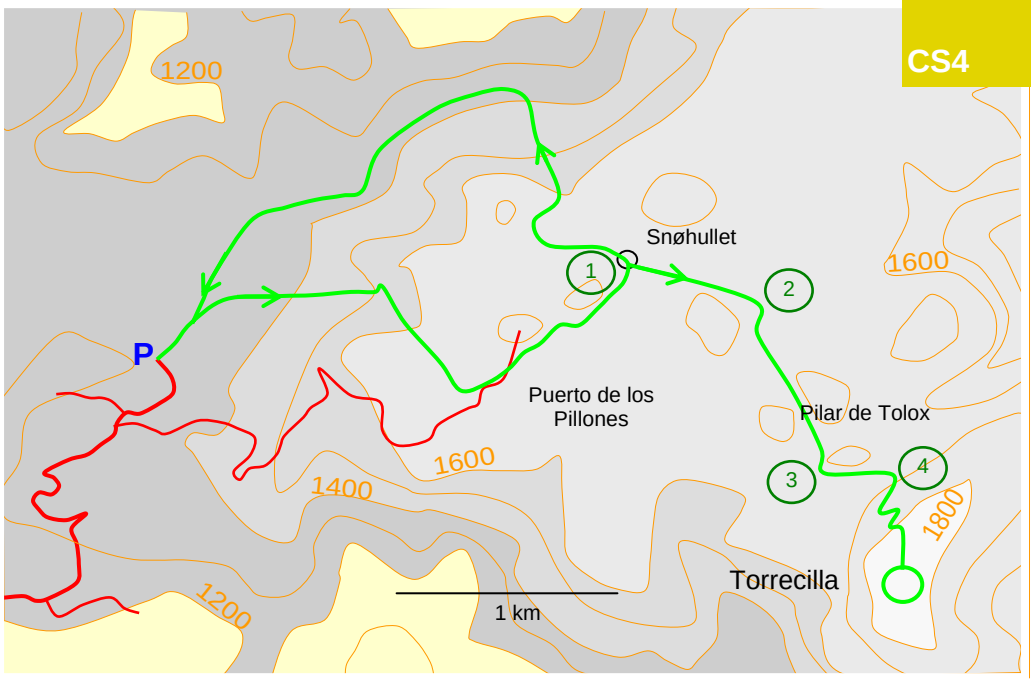

Torrecilla

Følg rutebeskrivelsen for CS3, helt til snø-
hullet (**1**). Her fortsetter vi rett fram, istedenfor å gå ned til snøhullet. Stien er lett å følge her. Den går innover fjellet, litt opp og ned (**2**).

Ved Pilar de Tolox, noen hvite kalksteinsklipper, finner du vann under berget (**3**). I følge skiltet her skal du kunne se et bilde av jomfruen Victoria, skytshelgen for Malaga, i fjellet. Fjellet er dannet av det kalkholdige vannet som presses opp av grunnen. Kryss dalen og start oppstigningen mot toppen. Det er flere stier opp. Følg markeringsstokker og varder. Siste delen går på og deretter til høyre for den relativt brede ryggen (**4**).

Retur samme vei. Ved snøhullet kan du følge returen beskrevet i CS3 (anbefales) eller returnere den veien du kom (noe kortere).

Turbokforlaget:

- Turbok for Molde og Omegn
- Turbok for Molde og Omegn II
- Turbok for Ålesund og Omegn
- Turbok for Kristiansund og Omegn
- Skibok for Romsdal

www.turbok.no

God skilting i starten.

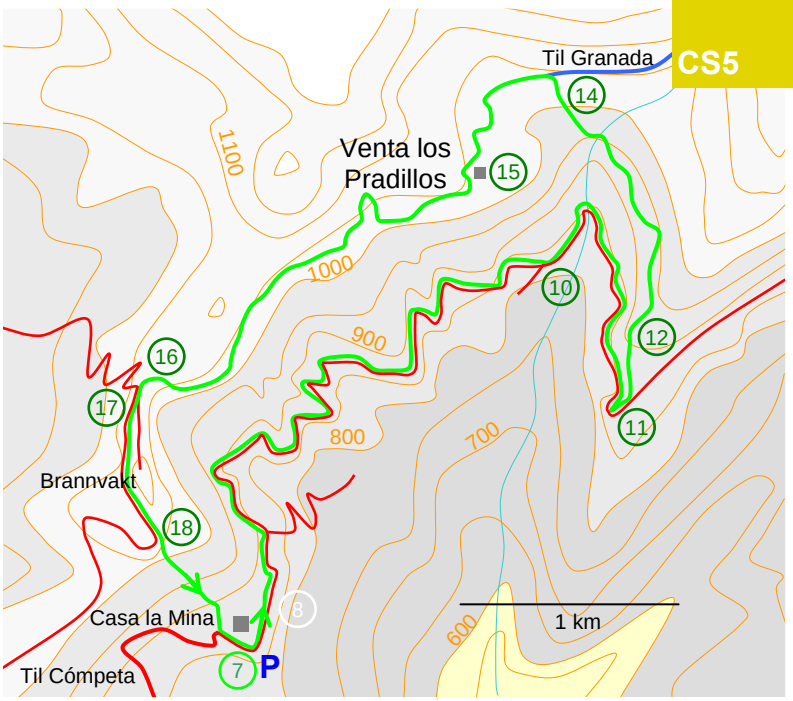

▲Fra vei til sti.

Venta Pradillos

Fortsett du på fjellveien. Du passerer skiltet (**7**) og har snart flott utsikt fra veien. Fjellveien går i mange svinger inn i kløfter og ut på rygger, med noen sideveier ned til høyre. Vi skal imidlertid fortsette horisontalt. På vei mot en markert kløft passerer du klippene på bilde **10**. Fortsett inn i kløften og ut på motsatt side – fortsatt på veien. Følg fjellveien der den stiger litt, ut på neste rygg.

▲Like etter at du har rundet denne tar du stien til venstre (**11**). Den smale stien (**12**) går noen hundre meter oppover før den dreier til venstre og nedover inn i bunnen av en dal (**13**). Stien er smal og vegetasjonen høy. I bunnen av den store kløften (**14**) følges bekkefaret et titalls meter oppover før en svinger opp til venstre og møter kløvstien. Vi følger denne mot venstre.

Vi passerer flere ruiner (**15**). På slutten går kløvstien over ryggen mot høyre og munner ut på en fjellvei. Her går du til venstre (**16**). Like etterpå deler veien seg (**17**). Vi går mot høyre her. Veien runder høyden med en hytte for brannvakten på toppen. ▲Veien kommer ut på en flate (**18**). Her markerer en liten varde starten på stien ned til Casa la Mina (**19**). Stien er smal, svingete og bratt.

Smal sti.



Inn dalen.

Fra kløften til kløvstien.

Til venstre der kløvstien slutter.

Til høyre for toppen.

▲Nedstigningen starter her.

Bratt ned til bilen.

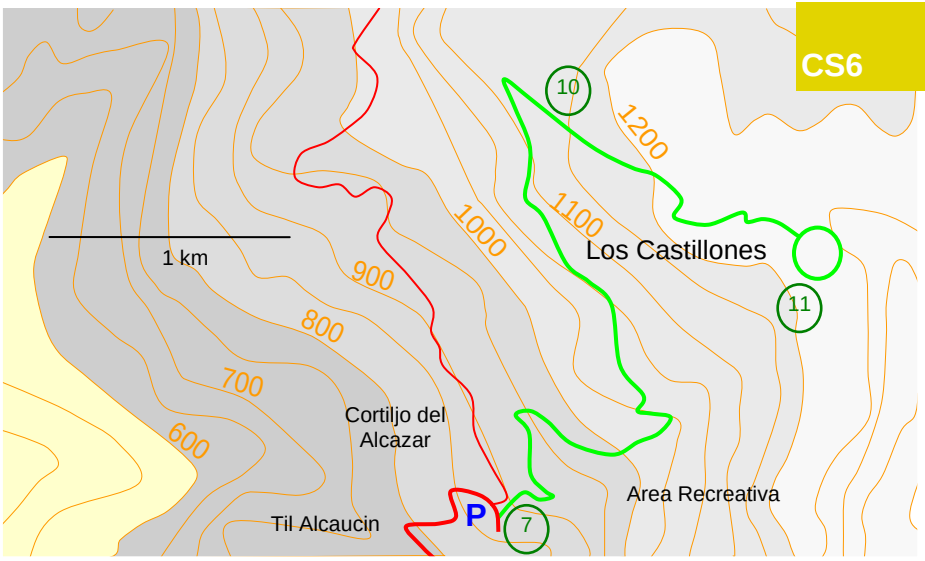

Los Castillones

Gå opp trappen (**7**) og mot høyre gjennom campingområdet. Følg skogsveien (**8**). Denne veien går helt til foten av Maroma (CS7), der den går over til en sti som kan ta deg helt opp. Vi skal imidlertid nøye oss med å gå til klippene Los Castillones.

Følg veien der den svinger seg oppover. Det er noen avstikkere (som på bilde **9**), men vi skal følge den beste veien. Er du i tvil, finner du gjerne en stolpe som viser veien (som på bildet). Etter en lang sving mot venstre har du målet i sikte (**10**). Vi anbefaler å snu etter disse spennende fjellformasjonene, der veien flater ut (**11**) – om du da ikke vil bestige Maroma.

www.turbok.no



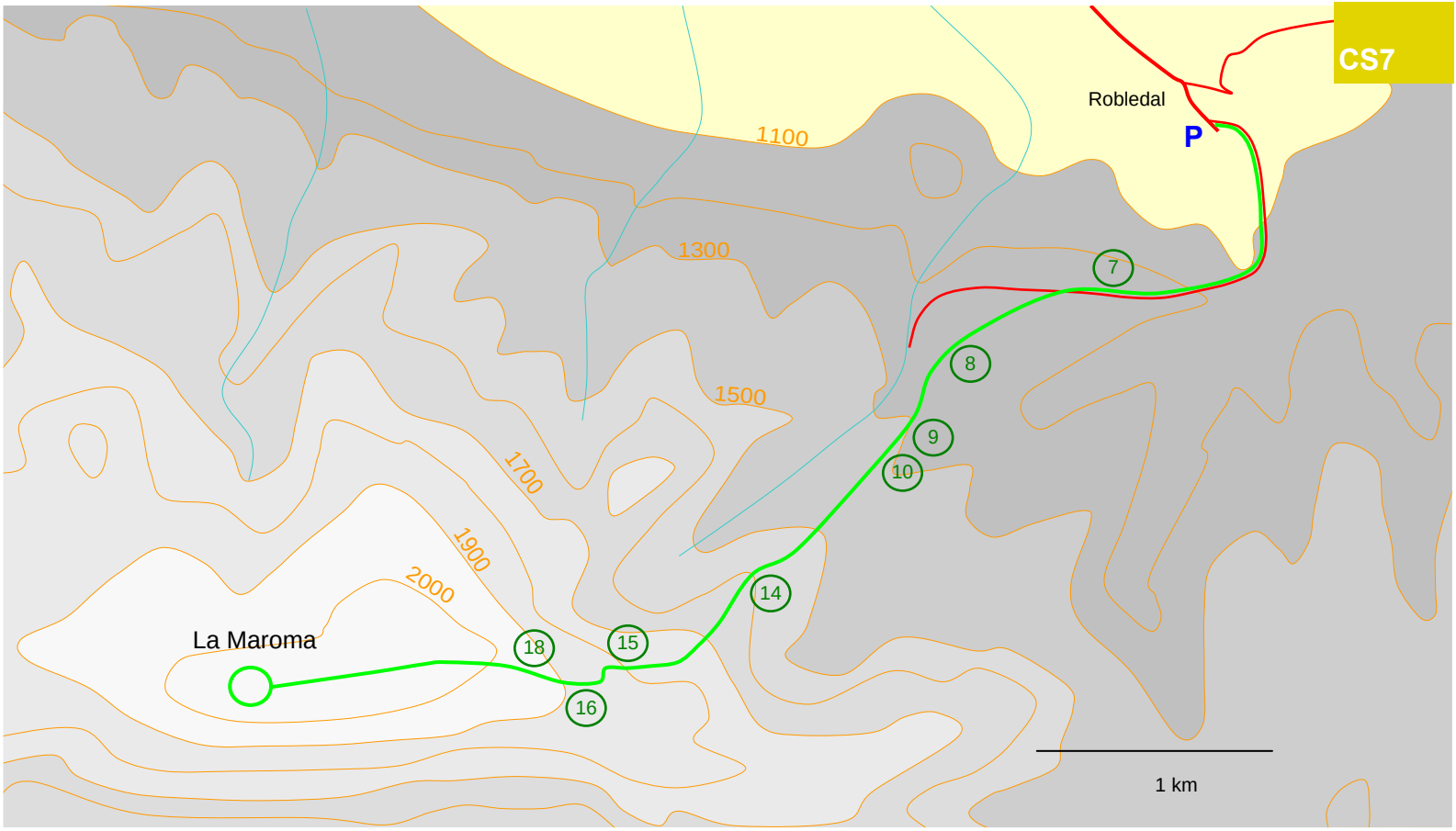







Maroma

Følg veien fra parkeringsplassen. ▲Ved informasjonstavlen på bilde **7** tar vi til venstre. Skogsveien går i rolige svinger oppover. Stien starter der veien stopper (**8**). Ved noen berg (**9**) ser vi øst-toppen av Maroma. Her skal vi litt ned, deretter stige langsomt i skogen før vi svinger opp mot ryggen til venstre bakerst i bildet. ▲Følg med nå. Når du ser den spisse formasjonen på bilde **10** må du være oppmerksom. Her dreier stien brått til venstre (**11**) og fortsetter opp på ryggen (**12**). Vel oppe på ryggen forsvinner trærne etter hvert.

Er det klarvær kan du nå se toppene i Sierra Nevada, ”isfjellene” som går helt opp i 3400 moh. Her ligger det snø store deler av året. Stien følger nå ryggen oppover, først midt på – deretter på høyre side av denne.

Ruten videre til øst-toppen.

Der stien flater ut ser vi ruten mot øst-toppen (**14**). Den brede kløvstien sikksakker oppover i kløften (**15**), og vi passerer et skilt med teksten ”Salto del Caballo” (hestehoppet). Vel ute av kløften har vi noen gamle gjerder til venstre. Stien følger nå ryggen oppover (**16**).

Oppe på kanten (**18**) svinger du mot venstre slik pilen viser. Nå flater topp-partiet ut. Etter noen mellomtopper ser du varden der framme – på den vestligste toppen. *Er det tåke på toppen bør du vurdere å snu. Topp-partiet er flatt og merkingen sporadisk, slik at det kan bli vanskelig å finne veien tilbake.*

Retur samme vei. Ta sikte på de to steinvardene mot øst i retning Sierra Nevada (**19**) og fortsett videre mot øst-toppen. Stien er delvis merket med stolper. Følg nå ryggen nedover mot høyre, snart ser du kløften der du skal ned.

Salto del Caballo.

Mange geitetrakk oppover ryggen.

Opp til øst-toppen

Retur fra toppen.

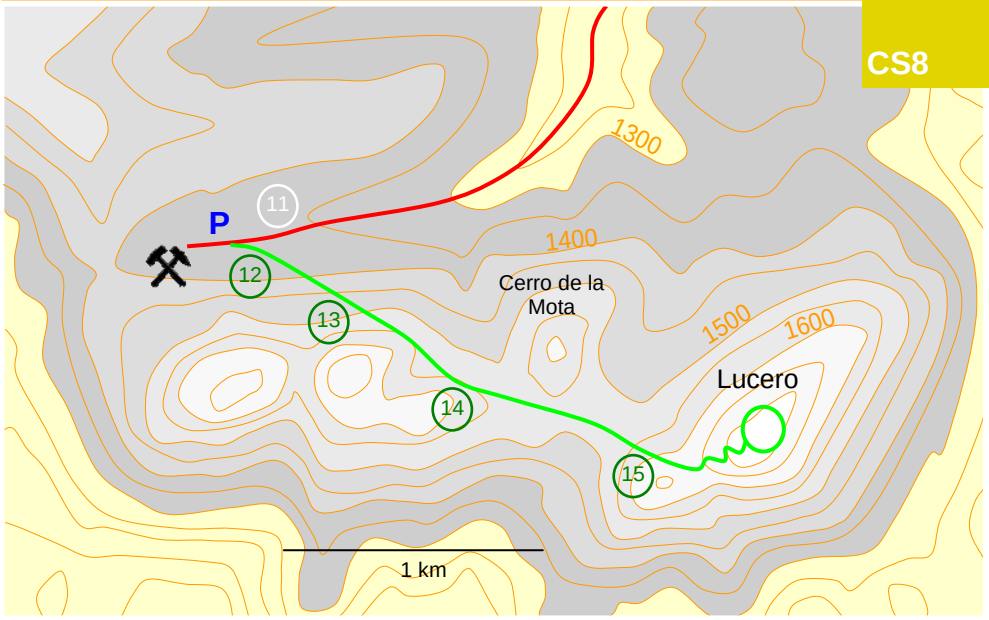

Lucero

Over gangbrua svinger stien tilbake mot venstre og stiger i den nordvendte skråningen. Snart ser du pinakler opp til høyre (**13**). Vel oppe ser du stien videre og toppen Cerro de la Mota (1653 moh) på venstre side (**14**). Stien går inn i den lille dalen mot Cerro de la Mota og opp i skaret på høyre side. Snart ser du toppen. Stien går ned i et lite sadelpunkt før den igjen stiger (**15**). Det markerte skaret nær toppen er et luftig parti. Deretter går stien i sikksakk til toppen (bildet under). Nyt utsikten og studer ruinene av en politipost.

Retur samme vei.