Turbok for Sydenferien – Forkortede turbeskrivelser for:

Tenerife

Innhold:

Kjørekart

TR1 Chayofita

TR2 Volcan de la Botija

TR3 Roques de Garcia

TR4 Teide med bane

TR5 Roque del Conde

TR6 Barranco del Infierno

TR7 Chinamada

TR8 Guajara

TR9 Teide til fots

Antall sider totalt 15. A4 format. Vi anbefaler utskrift på bare ene siden av arket.

For å redusere sideantallet er beskrivelsene nedkortet i forhold til Turbok fort Sydenferien. Vi regner med at boka brukes til å velge tur, kjøring fram til parkeringsplassen og til å finne starten på stien. Herfra kan utskriften som du finner her ta over. Fordelen er at du slipper å ta med boka på fjellet.

© Turbokforlaget www.turbok.no

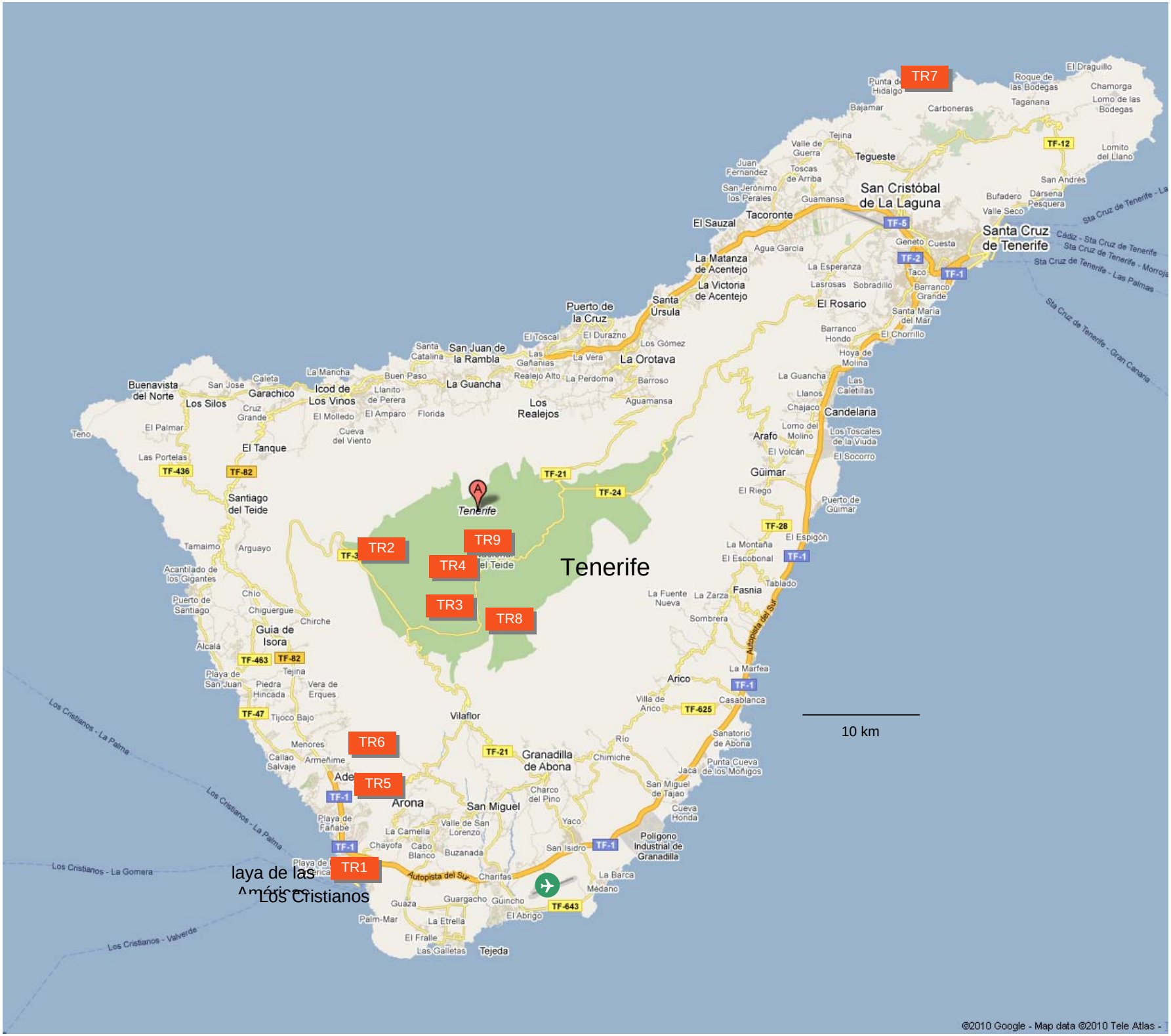
TR7
TR2
TR9
TR4
TR3
TR8
TR6
TR5
TR1
Tenerife
10 km
San Cristóbal de La Laguna
Santa Cruz de Tenerife
Tacoronte
El Sauzal
La Matanza de Acentejo
La Victoria de Acentejo
Santa Úrsula
Puerto de la Cruz
La Orotava
San Juan de la Rambla
La Guancha
Los Realejos
Icod de Los Vinos
Garachico
Buenavista del Norte
Los Silos
El Tanque
Santiago del Teide
Guía de Isora
Vilaflor
Granadilla de Abona
Arona
San Miguel
Adeje
Playa de las Américas
Los Cristianos
Arico
Fasnia
Güímar
Candelaria
El Rosario
Tegueste
Tejina
Valle de Guerra
Guamasa
Taganana
Carboneras
Bajamar
Punta de Hidalgo
Roque de las Bodegas
Chamorga
El Draguillo
Lomo de las Bodegas
Lomito del Llano
San Andrés
Bufadero
Dársena Pesquera
Valle Seco
Geneto
Cuesta
Taco
Barranco Grande
Santa María del Mar
El Chorrillo
Barranco Hondo
Hoya de Molina
Las Caletillas
Los Toscales de la Viuda
El Socorro
Puerto de Güímar
El Espigón
La Montaña
El Escobonal
Tablado
La Fuente Nueva
La Zarza
Sombrera
La Marfea
Casablanca
Villa de Arico
Sanatorio de Abona
Punta Cueva de los Mónigos
Jaca
San Miguel de Tajao
Cueva Honda
Polígono Industrial de Granadilla
La Barca
Médano
Charco del Pino
Yaco
San Isidro
Chimiche
Río
Charifas
Guincho
El Abrigo
Guargacho
Guaza
Palm-Mar
La Etrella
El Fraile
Las Galletas
Tejeda
Buzanada
Chayofa
Cabo Blanco
La Camella
Valle de San Lorenzo
Playa de Fañabe
Playa de Las Vistas
Menores
Callao Salvaje
Armeñime
Tijoco Bajo
Vera de Erques
Piedra Hincada
Playa de San Juan
Alcalá
Tejina
Chirche
Chiguergue
Chio
Puerto de Santiago
Acantilado de los Gigantes
Tamaimo
Arguayo
Las Portelas
El Palmar
Teno
Cruz Grande
San Jose
Caleta
La Mancha
Cueva del Viento
El Molledo
El Amparo
Florida
Llanito de Perera
Buen Paso
Santa Catalina
Las Gañanias
Realejo Alto
La Perdoma
El Toscal
El Durazno
Los Gómez
La Vera
Barroso
Aguamansa
Agua García
La Esperanza
Lasrosas
Sobradillo
Llanos
Chajaco
Lomo del Molino
Arafo
El Volcán
El Riego
Los Cristianos - La Palma
Los Cristianos - La Gomera
Los Cristianos - Valverde
Sta Cruz de Tenerife - La Palma
Cádiz - Sta Cruz de Tenerife
Sta Cruz de Tenerife - Morro
Sta Cruz de Tenerife - Las Palmas
Sta Cruz de Tenerife - Gran Canaria
Autopista del Sur
TF-1
TF-2
TF-5
TF-12
TF-21
TF-24
TF-28
TF-436
TF-82
TF-463
TF-47
TF-625
TF-643
©2010 Google - Map data ©2010 Tele Atlas -

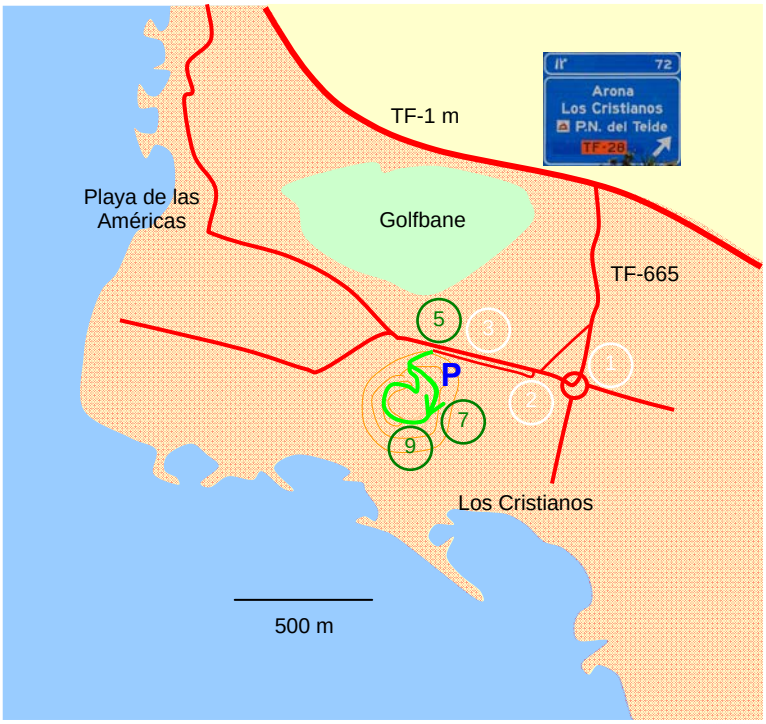

Start på vulkanturen ved skiltet.

Fra toppen mot Playa de los Cristianos.

Nær toppen.

Chayofita

Etter et par hundre meter på denne gangveien skal du til venstre (**5**).

Her står et skilt. Ved dette tar du igjen til venstre - på en sti som fører deg opp på den venstre (østre) veggen av vulkanen (**6**).

Fin utsikt fra toppen over Los Cristianos (**7**). Fra toppen fortsetter du vulkankanten rundt (**8**). Deretter ned til gangveien (**9**).

Turbokforlaget:

Turbøker for Ålesund, Molde og Kristiansund.

Skibok for Romsdal.

Ned til gangveien.

Rundt vulkanen og ned.

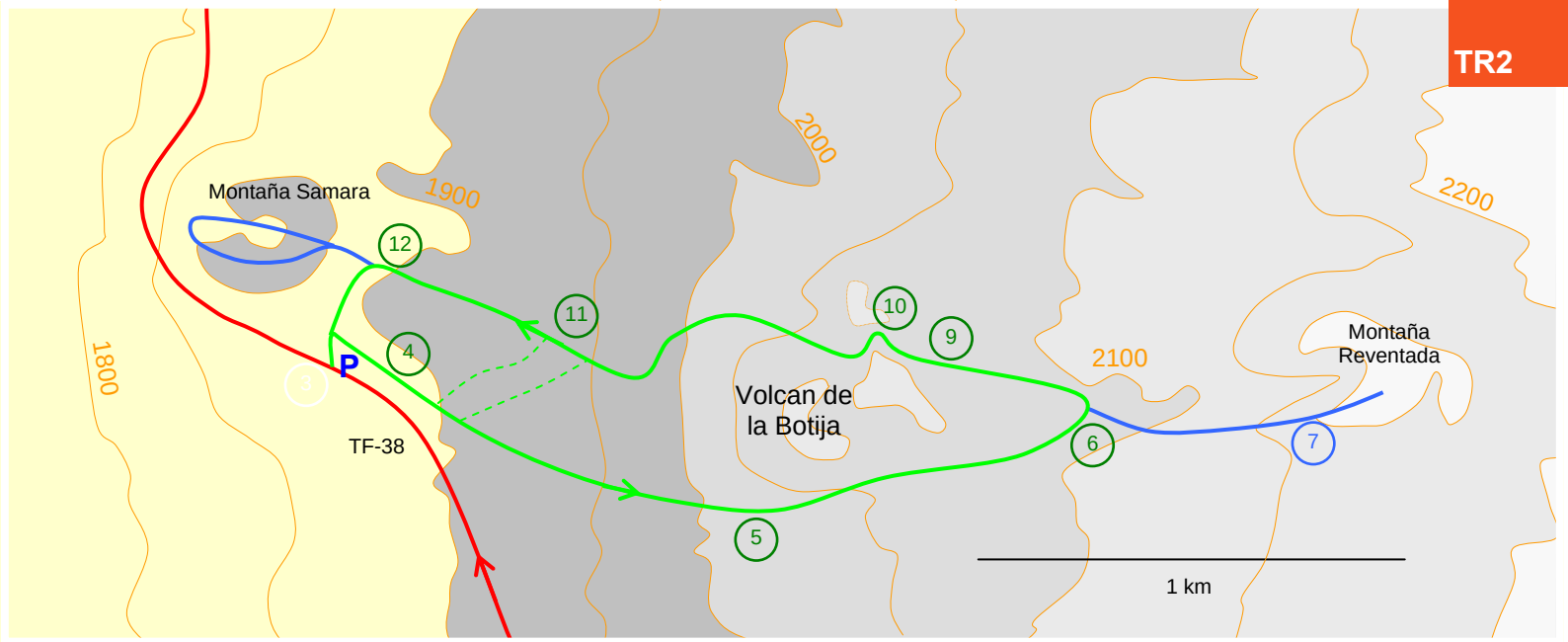

På høyre side av Volcan de la Botija.

Volcan de la Botija

I begynnelsen går stien parallelt med og nær bilveien (**4**). To små stier (stiplet på kartet) mot venstre krysser over til returstien. Disse ignorerer du. Etter en kilometer kommer stien inn i en liten dal med Volcan de la Botija på venstre side og store lavamasser på høyre side (**5**). Du runder vulkanen delvis og ser snart El Teide - som du har retning mot. På rundturens vendepunkt svinger stien skarpt til venstre (**6**).

*Her kan du fortsette til vulkanen Montaña Reventada - på gradvis dårligere sti. Du kommer tett innpå imponerende lavamasser. Her bør du ha fjellstøvler. Gå i så fall over den lille sperremuren rett fram. Sikt mot toppen og følg ryggen også der stien ikke synes (**7**). Returner samme vei til vendepunktet på rundturen (**6**).*

Følg ryggen - også uten sti.



På høyre side av Volcan de la Botija.

Avstikker til Montaña Reventada; blå pil.

På høyre side av vulkanen.

Mellom høydene mot vulkanen.

Nå går du på høyre (nordre) side av Volcan de la Botija (**8**). Stien går så mellom noen høyder ved siden av vulkanen (**9**).

*Her inne kan du gå på en liten topp for å studere en stor lavaelv (**10**).*

Stien fortsetter nedover og ut av ørkenområdet. Lenger nede blir det mer vegetasjon.

Stien går nå i retning Montaña Samara (**11**). *Like før parkeringsplassen kan du ta med deg denne lille vulkanen (**12**). Her går det sti både gjennom vulkankrateret og på kanten.*

For å komme tilbake til parkeringsplassen følger du stien til venstre, som vist på bilde **12**.

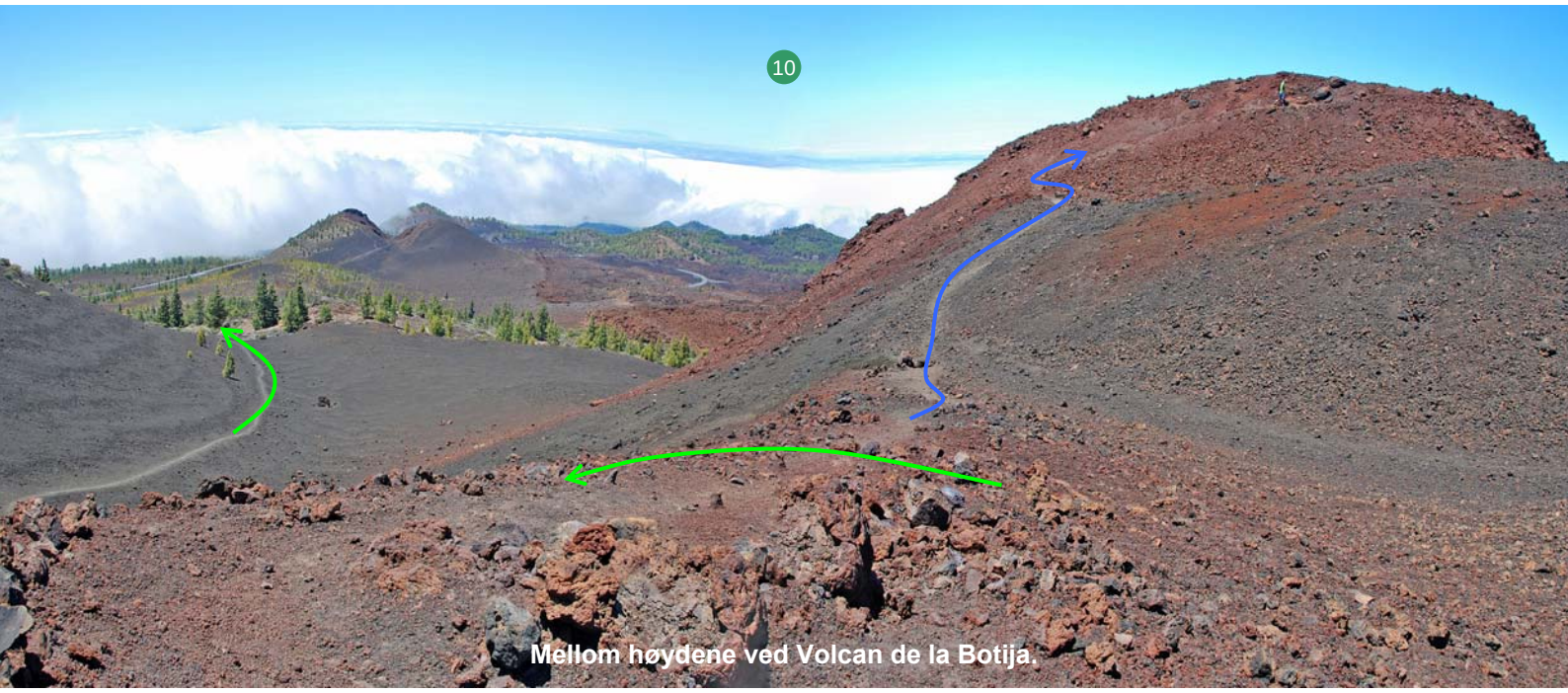

Mellom høydene ved Volcan de la Botija.

På slutten: Mot de to små toppene.

Her kan du besøke den lille vulkanen Montaña Samara.

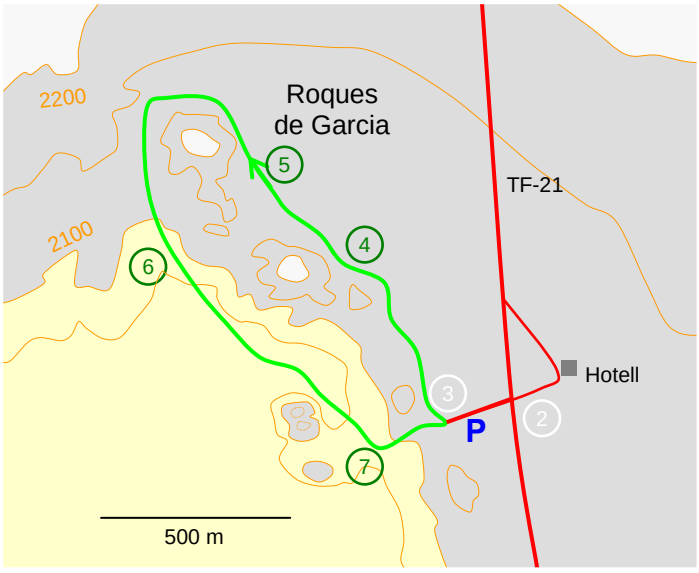

Roques de Garcia

Følg sti nr. 3 på høyre (østre) side av klippene (**4**). Stien går rett fram mot formasjonen på bilde **5**. Du skal rundt denne og krysse en størknet lava-strøm, før stien svinger ned mot venstre.

Returen går nå på den andre siden av klippene. Gå forsiktig da det er mye løs stein i stien. Her krysses flere lavamarker. Vi skal til venstre for den frittstående klippen nede på sletten (**6**). På slutten går stien bratt rett mot parkeringsplassen (**7**).



Turstart og kontroll.

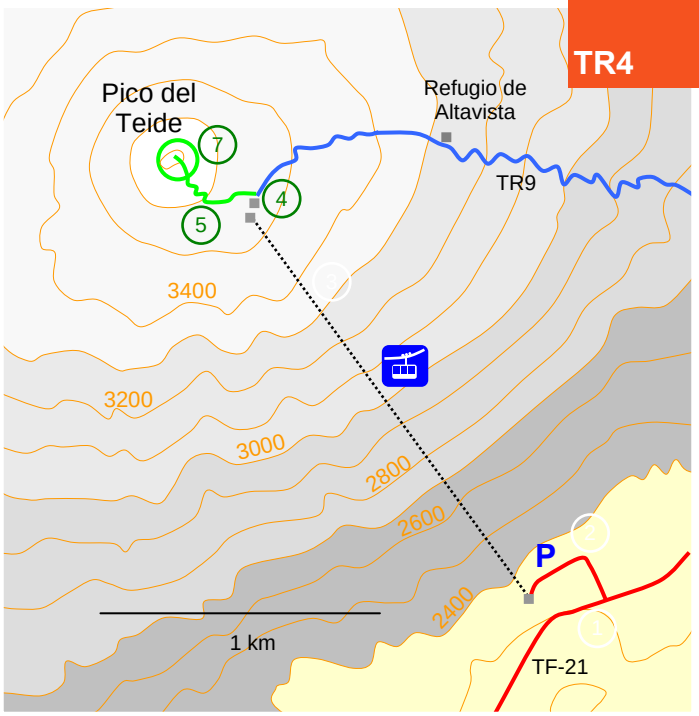

Teide med bane

Turen starter ved å runde bygningene på toppen av banen mot høyre. Gå 100 meter på stien og lever bestigningstillatelsen til vakta (**4**).

Stien fortsetter mot venstre og går deretter opp ryggen i mange flotte svinger (**5**). I disse svært uryddige lavamassene er det gjort en kjempejobb med å lage stien (**6**). Utenom stien er det både forbudt og nærmest umulig å gå.

På toppen markerer et kjettinggjerde hvor du kan gå (**7**). Svoveldampen kjennes i nesen! Her er en rekke måleinstallasjoner.

Retur samme vei. Om du vil gå ned istedenfor å ta gondolbanen, se TR9.

Turbokforlaget:

Turbøker for Ålesund, Molde og Kristiansund.

Skibok for Romsdal.

Trappetrinn i lavamassene.

På vei til toppen.

Forbi svoveldampen til toppen.

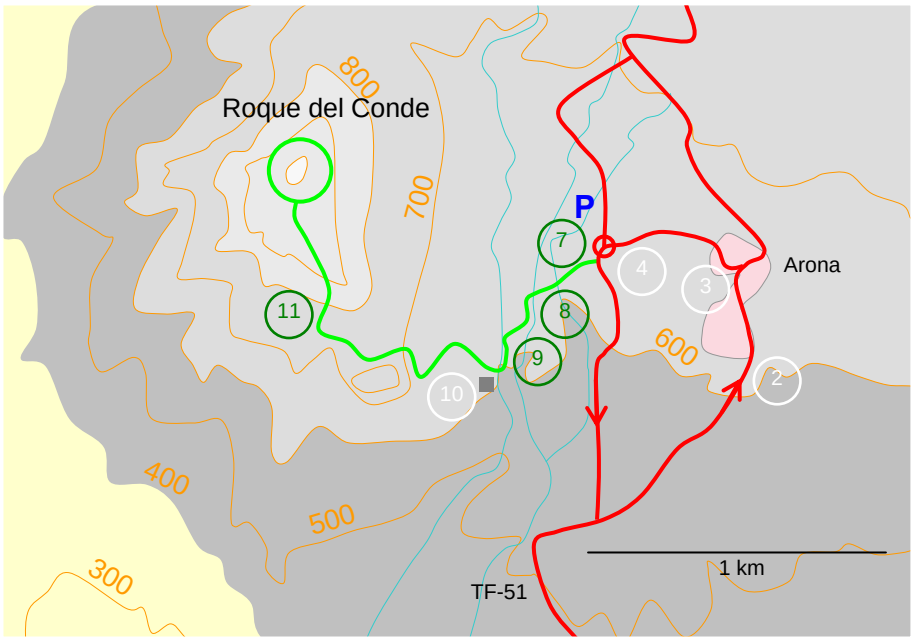

Femti meter fra bilveien.

Den lille dalen krysses.

Elvedalen krysses.

Conde

Noen få hus lenger nede, i gaten Calle Vento, skal du inn til høyre. Femti meter lenger framme svinger stien ned til venstre (**6**), ned i en liten dal som du krysser (**7**).

Du passerer snart et lite søkk. Stien går opp på motsatt side, svinger mot venstre og følger kanten av søkket.

Ved punktet på bilde **8** krysser du en gammel vannkanal og en vannledning. Her ser du ruten videre. Du skal nå bratt ned i en elvedal og opp på motsatt side (**9**). Den gode stien passerer en ruin og fortsetter opp skråningen.

Oppe på kanten svinger du mot høyre, fortsetter horisontalt noen hundre meter før du krysser bratt opp mot høyre (**11**).

Retur samme vei.

Her ser du ruten videre.

Bratt opp mot topp-partiet.

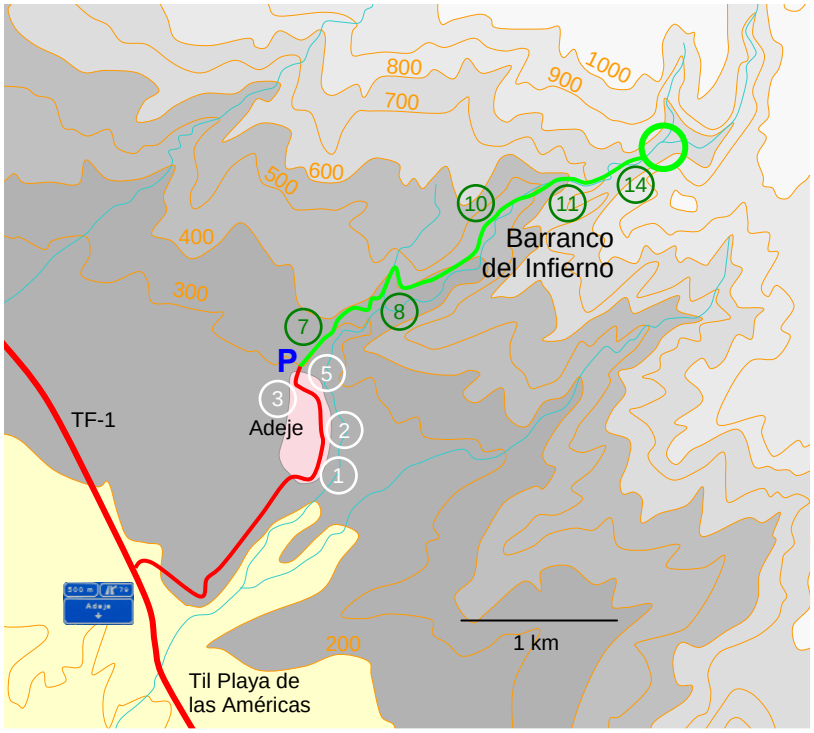

På fin oppbygd sti første halvdel av turen.

Barranco del Infierno

Turen starter ned trappene til høyre og gjennom en port. Den første halvdelen av turen går på en fint oppbygd sti i bratte fjellsider (**7**). To steder krysser stien en gammel vannkanal (**9** og **10**). Etter den siste krysningen går du ned i bunnen av dalen og følger en enklere sti innover (**11**).

De høye fjellsidene henger stadig mer over deg. Bilde **12** viser hvordan ”utsikten” tar seg ut mot enden av dalen (her rett oppover). I urskogen i dalbunnen krysser du bekken flere ganger (**13**). Følg stien (**14**) helt inn til den tynne og høye fossen. Retur samme vei.

Kanalen krysses.

Ned i dalbunnen.

Innover i dalbunnen.

Flere bekkekrysninger
i dalbunnen.

”Utsikten” rett opp nær turens endepunkt.

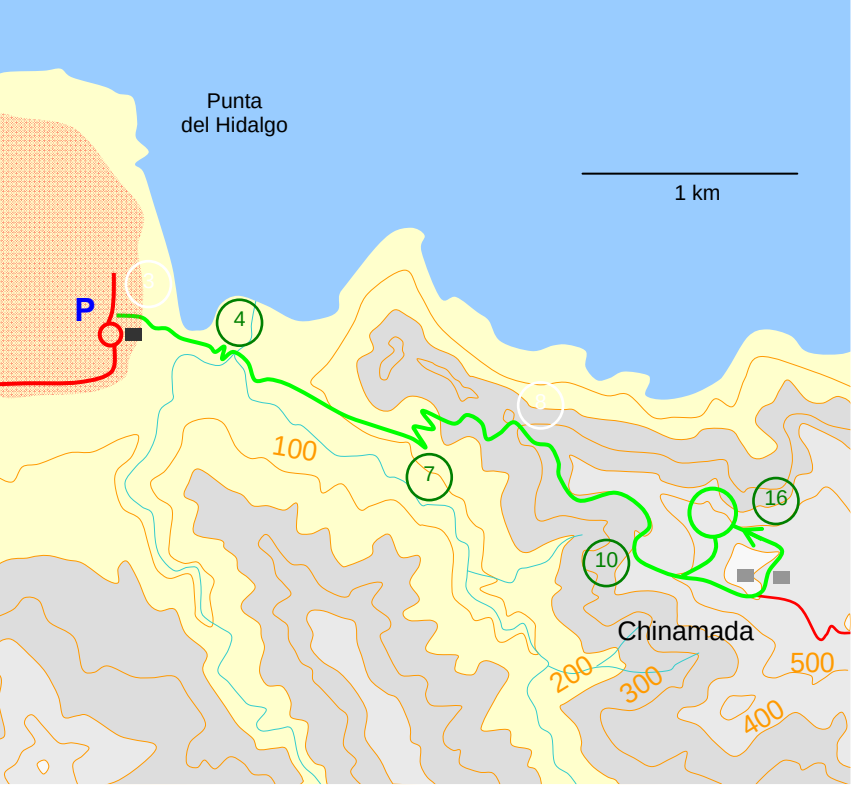

Mot elveleiet.

Kryssing av elveleiet.

Chinamada

Etter noen bygninger på høyre hånd, skal du ta av og ned til høyre mot et elveleie (**4**). Herfra og til Chinamada er det ingen stideler. Nede i elveleiet krysser du over på en fin bro (**5**). Fortsett innover den frodige dalen på venstre side av elveleiet (**6**). Den meget gode stien stiger slakt. Etter en drøy kilometer dreier stien nesten 180 grader mot venstre og stiger i bratte svinger opp mot ryggen (**7**).

Etter mange svinger er du oppe på ryggen. Stien går igjen over til høyre side av ryggen (turens tittelbilde). Flere steder er det trappetrinn hugget inn i fjellet (**10**). Fjellsidene er bratte og delvis porøse, men stien snor seg trygt videre. Stien går nå ut til høyre og går opp en rygg med mange trappetrinn. Etter ryggen legger den gode stien seg igjen på høyre side av fjellet. Du må forbi et bratt parti med rekkverk.

Slakt inn dalen.

Bratt og svingete.

Trappetrinn i fjellet.

Nær bebyggelsen.

Til venstre i bebyggelsen.

Ut av tettbebyggelsen.

Noen hundre meter senere passerer du gjennom en plantasje i terrasser (**12**) og kommer så inn i bebyggelsen. Der svinger du til venstre (**13**). Etter 20 meter tar du igjen til venstre (**14**) og går videre på nordsiden av fjellet på grusvei.

Her er markene dyrket i flotte terrasser og du ser rester av hulene. Passér over den øverste gården og gå ut til høyre (**15**).

Ute på kanten, mot nord, ligger en flott utsiktsplass (**16**).

Returen er enklest samme vei som du kom. Men vi velger en snarvei i topp-partiet. Fra utkikksplassen går vi på en mindre tydelig sti ned i retning Punta del Hidalgo (**17**). Drei mot venstre og legg deg etter hvert inntil en liten fjellside. Her er stien nesten usynlig. Like etterpå kommer du inn på stien fra oppturen. Herfra er det retur samme vei som opp.

Ovenfor den siste gården.


Mot utsiktspunktet.

Retur på en snarvei i topp-partiet.

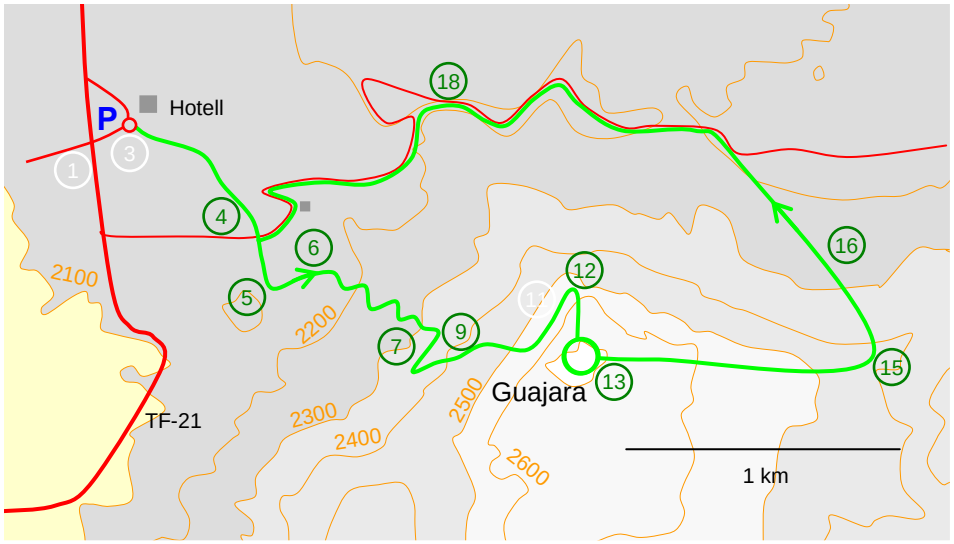

Guajara

Stien starter på høyre side av rundkjøringen ved hotellet.

Følg den støvete og steinete stien mot høyre side av Guajara. Etter fem hundre meter krysser du en grusvei og fortsetter på motsatt side i samme retning (**4**).

Stien går opp på en liten rygg og svinger skarpt til venstre (**5**). Herfra er det mange svinger opp til den markerte fjellveggen til høyre for toppen (**6**).

Du må runde fjellveggen mot høyre (**7**) og svinge skarpt til venstre over veggen. Stien går nå flatt før den stiger mot den høyeste fjellveggen (**8**).

▲ På vei mot den øverste, store fjellveggen skal du etter hvert mot venstre (**9**). Følg de sporadisk, grønne merkene.



Mot turens luftigste parti.

Start på returen.

Skarpt til høyre mot toppen.

Følg ryggen ned til sadelpunktet.

Stien krysser et lyst område og legger seg opp til den loddrette veggen (**10**). Du runder veggen og fortsetter mot toppen på en flere hundre meter lang fjellhylle. Dette er turens luftigste punkt. Men fjellhyllen er mer enn bred nok. Etter fjellhyllen må du dreie skarpt til høyre mellom noen store steiner og følge de grønne merkene (**12**). Toppen er like der framme, en stor flate.

Returen starter mot venstre i forhold til der vi kom opp, dvs. mot øst (**13**). Etter et par hundre meter ser du ryggen vi skal ned (**14**). Følg denne ned til en klippe og til et sadelpunkt. Her svinger du ned til venstre (**15**). Stien skrår tilbake og ned på en grusvei (**16**). Fortsett på grusveien. Når den deler seg skal du holde deg inntil fjellet (**17**). På slutten, der veien går i bue ut mot høyre, anbefaler vi at du tar en snarvei (**18**). Etter denne fortsetter du på grusveien til der du krysset den på opptur (**4**). Følg så stien tilbake til parkeringsplassen.

I sadelpunktet.

Fra sadelpunktet til grusveien.

Følg veien nærmest fjellet.

Snarvei der veien går i bue mot høyre.

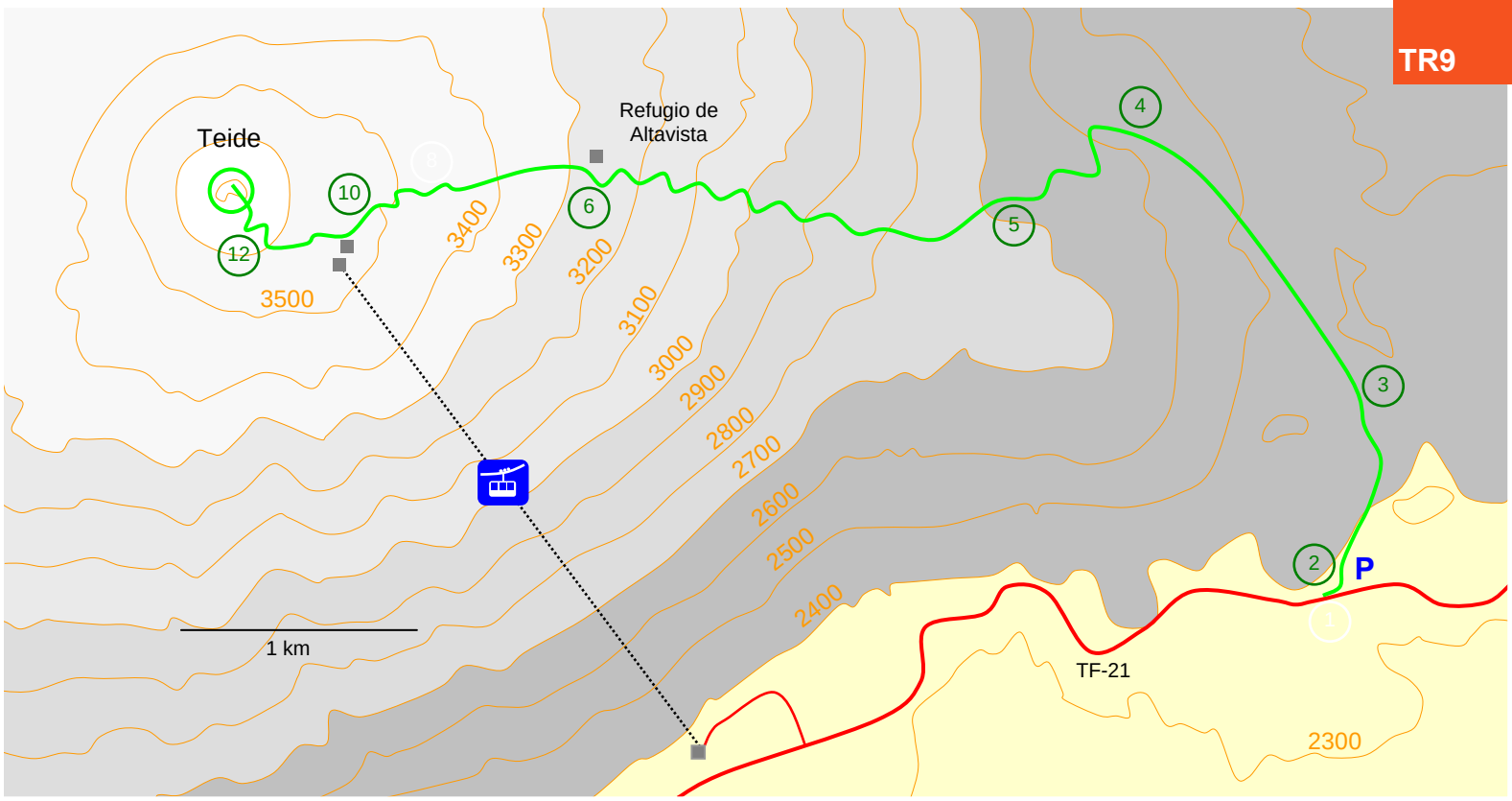

To svinger i starten.

Teide til fots

Første del går på en grusvei mellom lavamassene (**2**). Veien stiger så slakt på høyre side av fjellet. I krysset (**3**) skal vi rett fram Etter et par kilometer svinger veien skarpt til venstre rett før en liten dal.

Etter noen store svinger, med mange underlige lavasteiner (**4**), kommer du opp på et platå. Her fortsetter du på grusveien inn til foten av fjellet (**5**).

Nå går du over på en god sti som du følger i mange bratte svinger. Oppe på kanten kommer du til en hytte, Refugio de Altavista (**6**).

Turbokforlaget:

Turbøker for Ålesund, Molde og Kristiansund.

Skibok for Romsdal.

Rett fram i krysset.

Veien går i store svinger mellom lavasteiner.

Bratt sti 500 høydemeter opp til hytten (ved pilspissen).

Refugio de Altavista

Slakt til venstre når du ser toppen.



I retning gondolbanen.

Her må du vise passerseddelen.

Over hytten er det grove lavamasser, men stien er grei (**7**).

Nærmere toppen blir stien bedre, og du dreier til venstre i slakere terreng ved et skilt (**9**). Snart ser du toppen av gondolbanen (**10**). Etter et flatt parti svinger du til høyre og passerer kontrollposten (**11**). Herfra er det bare 160 høydemeter på den meget gode og bratte stien (**12**) til toppen (**13**).

Returen til fots går samme vei. *Du kan alternativt ta gondolbanen ned.*

På toppen.

God og bratt sti mot toppen.